



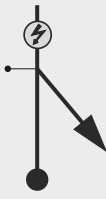

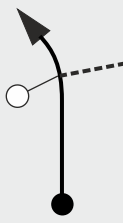

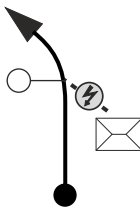





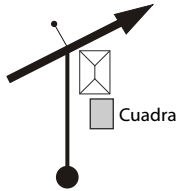
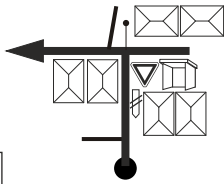

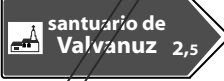


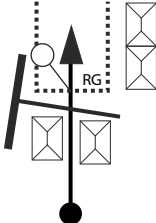

 TC-2 TC-4 "Saro - Valvanuz"		 CH-2 CH-4 Entrada reagrupamiento	Etapa 1ª	Sección 1ª-2ª	Sector 5-10
			Distancia 17,46 Km	Tiempo 0h 32'	Promedio 32,74 Km/h

DISTANCIA (Km)		DIRECCIÓN	INFORMACIONES	Km.TOT. REGRES.
TOTAL	PARCIAL			
12,66	1,18		Local 	4,80
13,00	0,34		Local x Local	4,46
13,61	0,61		Local x Local !! 	3,85
14,95	1,34		Local 	2,51
			43°13'11.20"N - 3°47'47.21"O	
15,18	0,23		Local   2-4 PRECAUCION ZANJA PRONUNCIADA P.K. 16,16	2,28

 TC-2 TC-4 "Saro - Valvanuz"		 CH-2 CH-4 Entrada reagrupamiento	Etapa 1ª	Sección 1ª-2ª	Sector 5-10
			Distancia 17,46 Km	Tiempo 0h 32'	Promedio 32,74 Km/h

DISTANCIA (Km)		DIRECCIÓN	INFORMACIONES	Km.TOT. REGRES.
TOTAL	PARCIAL			
16,41	1,23		Local x CA-623 !!	1,05
17,12	0,71		CA-623 x CA-142   	0,34
17,31	0,19		CA-142 x Local !!	0,15
17,46	0,15		Local x Reagrupamiento  2/4 Reagrupamiento	0,00